

BEFORE THE HON'BLE NATIONAL GREEN TRIBUNAL, PRINCIPLE
BENCH, NEW DELHI

ORIGINAL APPLICATION NO. 433 OF 2022

PATESHWARI PRASAD v/s STATE OF UTTAR PRADESH AND
OTHRs.


**ADDITIONAL COMPLIANCE REPORT ON BEHALF OF SURVEY OF
INDIA**

1. That the present compliance report/reply is being file by Duregsh Nandan Pathak S/o Sh. Jagdish Narayan Pathak aged 50 years working as Director, in office of Uttar Pradesh Geospatial Directorate, Survey of India, Lucknow.
2. That I have gone through the records maintained in the office of the present case and competent to file the present reply on behalf of Survey of India.
3. That survey of India is National Mapping agency comes under the Ministry of science and technology and primarily does Establishment and maintenance of horizontal and vertical geodetic reference frame, Topographical mapping. All types of mapping of administrative boundaries of India, digital elevation model, large scale survey, toponomy, ortho rectified imagery etc.
4. The Irrigation department of Govt. of U.P. vide letter dt.05.06.24 requested the Survey of India, U.P. Directorate, Lucknow to provide the 1 meter contour interval map of Suwawan River in Balrampur Dist., U.P.. In the said


(डी०एन०पाठक/D.N. PATHAK)
निदेशक/Director
उ.प्र. भू-स्था. निदेशालय/U.P.G.D.
भारतीय सर्वेक्षण विभाग, लखनऊ
Survey of India, Lucknow

letter the Irrigation Dept., Govt. of U.P. requested to provide the estimate of the expenses for the same. The copy of the letter dt.05.06.24 is annexed as **Annexure-A.**

5. That the Survey of India vide letter dt.14.06.24 informed the Irrigation Dept., Govt. of U.P. to give the complete details of the area to be surveyed so that the approximate cost of mapping can be estimated. The copy of the letter dt.14.06.24 is annexed as **Annexure-B.** The Irrigation Dept., Govt. of U.P. vide letter dt.16.07.24 provided the details of area to be surveyed and requested to provide the 1 meter contour interval map of Suwawan River in Balrampur Dist., U.P. The copy of the letter dt.16.07.24 is annexed as **Annexure-C.**
6. That vide order dt.13.09.2024 this Hon'ble Tribunal directed Survey of India to file response for the time line of 6 to 8 months projected for survey of Suwawan River, Balrampur Dist. U.P. The copy of the said order is annexed as **Annexure-D.**
7. That the Survey of India vide letter dt.12.09.24 provided the Cost Estimate for the demarcation flood plain zone of Suwawan River. The copy of the letter dt.12.09.24 is annexed as **Annexure-E.**
8. That Survey of India received payment from irrigation department, Government of Uttar Pradesh and intimation letter was received vide letter dt.10.10.2024 is annexed as **Annexure-F**
9. That in compliance of Hon'ble Tribunal's order dated 13.09.2024 as mentioned in para(6), this office filed a reply before Hon'ble Tribunal on 11.10.2024.


(डी०एन०पाठक/D.N. PATHAK)
निदेशक/Director
उ.प्र. भू-स्था. निदेशालय/U.P.G.D.
भारतीय सर्वेक्षण विभाग, लखनऊ
Survey of India, Lucknow

10. That by this additional compliance report this office is submitting that drone flying covering about 150 Sq. km area has been completed by 30.10.2024(Annexure G) and remaining 250 Sq. Km will be completed by the 1st week of December 2024. Other activities like post processing of acquired data for generation of ORI ,DSM, DTM , contour map and compilation of data to prepare 1:25k Map will be taken up subsequently. The work will be completed as per schedule submitted to Hon'ble Tribunal's in our reply filed on dated 11.10.2024.



(डी०एन०पाठक/D.N. PATHAK)
निदेशक/Director
उ.प्र. भू-स्था. निदेशालय/U.P.G.D.
भारतीय सर्वेक्षण विभाग, लखनऊ
Survey of India, Lucknow

597

Annexure-A (39)

प्रेषक,

अधिशाली अभियन्ता,
सरयू ड्रेनेज खण्ड-2, बलरामपुर।

प्रेषित,

निदेशक,
यू0पी0 भू-स्थानिक निदेशालय,
गोमती नगर, लखनऊ।

पत्रांक:- 434/स0ड्रे0ख0-2/एन0जी0टी0/

दिनांक - 05/06/2024

विषय:- माननीय राष्ट्रीय हरित अधिकरण, नई दिल्ली में विचाराधीन वाद सं0-433/2022 पाटेश्वरी प्रसाद सिंह बनाम उत्तर प्रदेश सरकार व अन्य में पारित आदेश के अनुपालन में जनपद-बलरामपुर में सुवांव नदी के फ्लड प्लेन जोन निर्धारण के सम्बन्ध में।

महोदय,

उपरोक्त विषयक के सम्बन्ध में अवगत कराना है कि माननीय राष्ट्रीय हरित अधिकरण, नई दिल्ली में विचाराधीन ओ0ए0 सं0 सं0-433/2022 पाटेश्वरी प्रसाद सिंह बनाम उत्तर प्रदेश सरकार व अन्य में पारित आदेश जनपद बलरामपुर में सुवांव नदी के फ्लड प्लेन जोन के चिन्हांकन एवं सीमांकन के अनुपालन में माननीय राष्ट्रीय हरित अधिकरण द्वारा अगली नियत तिथि दिनांक- 10.07.2024 को सुनवाई हेतु निर्धारित की गयी है।

माननीय राष्ट्रीय हरित अधिकरण द्वारा सुवांव नदी को फ्लड प्लेन जोन निर्धारित करने हेतु निर्देशित किया गया है। उपरोक्त के क्रम में अनुरोध कराना है कि सुवांव नदी के क्षेत्र का नया सर्वे कर 01 मी0 कन्टूर इन्टरवल के मैप विभाग को उपलब्ध कराने की कृपा करें। यदि नये सर्वे करने हेतु विभाग को भुगतान करना आवश्यक हो तो सर्वे कार्य हेतु प्रोफार्मा बिल इस कार्यालय को शीघ्र उपलब्ध कराये, जिससे की भुगतान की कार्यवाही की जा सके।

अतः आपसे अनुरोध है कि प्रकरण माननीय राष्ट्रीय हरित अधिकरण से सन्दर्भित होने के कारण गम्भीरता से लेते हुये कार्यवाही करने की कृपा करें।

अधिशाली अभियन्ता,

सरयू ड्रेनेज खण्ड-2, बलरामपुर

पत्रांक - /स0ड्रे0ख0-2/एन0जी0टी0/तदिनांक -

प्रतिलिपि निम्नलिखित को सूचनार्थ एवं आवश्यक कार्यवाही हेतु प्रेषित है:-

1. मुख्य अभियन्ता, सरयू परियोजना-2, सिंचाई एवं जल संसाधन विभाग, उ0प्र0, गोण्डा।
2. जिलाधिकारी एवं अध्यक्ष जिला गंगा समिति, जनपद- बलरामपुर।
3. अधीक्षण अभियन्ता, ड्रेनेज मण्डल, गोण्डा।

(डी0एन0पाठक/D.N. PATHAK)

निदेशक/Director

उ.प्र. भू-स्था. निदेशालय/U.P.G.D.

भारतीय सर्वेक्षण विभाग, लखनऊ

Survey of India, Lucknow

अधिशाली अभियन्ता,
सरयू ड्रेनेज खण्ड-2, बलरामपुर

39C-ED Court case

Punjab district

भारत सरकार
GOVT. OF INDIA



टेली-फैक्स/Tele-fax – 0522-2720634
दूरभाष/Telephone-0522-2720638
ई-मेल/E-mail: up.gdc.soi@gov.in (Tech)
upgdc-lko@up.nic.in (Admn)

निदेशक का कार्यालय/Office of Director
भारतीय सर्वेक्षण विभाग/Survey of India
मानचित्र भवन/Manchitra Bhawan
उत्तर प्रदेश भू-स्थानिक निदेशालय (उत्तरीक्षेत्र)
Uttar Pradesh G.D (Northern Zone)
5, विभूतिखण्ड, गोमतीनगर, लखनऊ -226010(उ०प्र०)
5, Vibhuti Khand, Gomti Nagar, Lucknow-226010 (UP)

पत्र सं० त- /39-ED

दिनांक: 05/06/2024

सेवा में,

अधिशायी अभियन्ता,
सरयू ड्रेनेज खण्ड-2,
बलरामपुर।

विषय:- सुवांव नदी के फ्लड जोन निर्धारण के संबंध में।

संदर्भ:- आपका पत्र क्रमांक 434/स०ड्रे०ख०-2/एन.जी.टी., दिनांक 05/06/2024

महोदय,

उपरोक्त संदर्भित पत्र के अन्तर्गत आपके द्वारा - सुवांव नदी के फ्लड प्लेन जोन को निर्धारण हेतु अधिकृत रेट के आधार पर प्रोफार्मा / बिल invoice इस कार्यालय से मांगी गयी है।

इस संबंध में आपको अवगत कराना है कि आपके संदर्भित पत्र में सुवांव नदी के कितने क्षेत्रफल में नया सर्वेक्षण कराना है, का पता नहीं चल रहा है। इसके लिए भारतीय सर्वेक्षण विभाग के टोपो मैप में सुवांव नदी के क्षेत्र को चिन्हित कर सूचित करें। टोपोशीट (OSM) भारतीय सर्वेक्षण विभाग के बेवसाइट से मुफ्त डाउनलोड किया जा सकता है, अथवा हार्ड प्रति इस कार्यालय से प्राप्त किया जा सकता है।

उपरोक्त चिन्हित क्षेत्र प्राप्त होने के पश्चात् प्रोफार्मा बिल उपलब्ध कराया जा सकेगा। कृपया उक्त भेजने का कष्ट करें।

Rajeev Nandan
(राजीव नयनम)

अधीक्षण सर्वेक्षक
कृते निदेशक

प्रतिलिपि:- अपर महासर्वेक्षक, उत्तरी क्षेत्र, चण्डीगढ़ को सूचनार्थ प्रेषित।

(डी०एन०पाठक/D.N. PATHAK)
निदेशक/Director
उ.प्र. भू-स्था. निदेशालय/U.P.G.D.
भारतीय सर्वेक्षण विभाग, लखनऊ
Survey of India, Lucknow

599

email - ee.sck2.balrampur@gmail.com

प्रेषक,

अधिशाली अभियन्ता,
सरयू ड्रेनेज खण्ड-2, बलरामपुर।

प्रेषित,

निदेशक,
यू0पी0 भू-स्थानिक निदेशालय,
गोमती नगर, लखनऊ।

To Annexure - C (59)
18/7
Survey of India East U.P.G.D.C. Lucknow (U.P.)
भारतीय सर्वेक्षण विभाग, पूर्वी उत्तरप्रदेश (लखनऊ)
संख्या/Diary: 3521
दिनांक/Date: 18/7/24
Case No/ File No.

पत्रांक: 574 /स0ड्रे0ख0-2/एन0जी0टी0/

विषय:- माननीय राष्ट्रीय हरित अधिकरण, नई दिल्ली में विचाराधीन वाद सं0-433/2022 पाटेश्वरी प्रसाद सिंह बनाम उत्तर प्रदेश सरकार व अन्य में पारित आदेश के अनुपालन में जनपद-बलरामपुर में सुवांव नदी के फ्लड प्लेन जोन निर्धारण के सम्बन्ध में।

सन्दर्भ:- इस कार्यालय का पत्रांक-434/स0ड्रे0ख0-2/एन0जी0टी0/दिनांक-05.06.2024

महोदय,

उपरोक्त विषयक के सम्बन्ध में अवगत कराना है कि माननीय राष्ट्रीय हरित अधिकरण, नई दिल्ली में विचाराधीन ओ0ए0 सं0 सं0-433/2022 पाटेश्वरी प्रसाद सिंह बनाम उत्तर प्रदेश सरकार व अन्य में पारित आदेश के क्रम में जनपद बलरामपुर में सुवांव नदी के फ्लड प्लेन जोन के चिन्हांकन एवं सीमांकन के अनुपालन में माननीय राष्ट्रीय हरित अधिकरण, नई दिल्ली द्वारा अगली नियत तिथि दिनांक- 31.07.2024 को सुनवाई हेतु निर्धारित की गयी है।

उपरोक्त विषयक सन्दर्भित पत्र का अवलोकन करने का कष्ट करें, जिसके प्रतिउत्तर में आप द्वारा भारतीय सर्वेक्षण विभाग के ओपेन सीरिज मैप पर वांछित क्षेत्र मार्क कर प्रेषित करने की वांछना की गयी है। उक्त के क्रम में अवगत कराना है इस कार्यालय द्वारा भारतीय सर्वेक्षण विभाग के ओपेन सीरिज मैप पर वांछित क्षेत्र मार्क कर इस आशय से प्रेषित है कि सुवांव नदी के फ्लड प्लेन जोन का सर्वे कर 01 मी0 कन्टूर इन्टरवल का मैप विभाग को उपलब्ध कराने हेतु आवश्यक धनराशि निर्धारित करते हुये प्रोफॉर्मा बिल इस कार्यालय को शीघ्र उपलब्ध कराये, जिससे कि भुगतान की कार्यवाही की जा सके।

अतः आपसे अनुरोध है कि प्रकरण माननीय राष्ट्रीय हरित अधिकरण, दिल्ली से सन्दर्भित होने के कारण गम्भीरता से लेते हुये कार्यवाही करने की कृपा करें।

18-07-2024

अधिशाली अभियन्ता,
सरयू ड्रेनेज खण्ड-2, बलरामपुर

पत्रांक - /स0ड्रे0ख0-2/एन0जी0टी0/दिनांक -

प्रतिलिपि निम्नलिखित को सूचनार्थ एवं आवश्यक कार्यवाही हेतु प्रेषित है:-

1. मुख्य अभियन्ता, सरयू परियोजना-2, सिंचाई एवं जल संसाधन विभाग, उ0प्र0, गोण्डा।
2. जिलाधिकारी एवं अध्यक्ष जिला गंगा समिति, जनपद- बलरामपुर।
3. अधीक्षण अभियन्ता, ड्रेनेज मण्डल, गोण्डा।

(डी0एन0पाठक/D.N. PATHAK)
निदेशक/Director

उ.प्र. भू-स्था. निदेशालय/U.P.G.D.
भारतीय सर्वेक्षण विभाग, लखनऊ
Survey of India, Lucknow

अधिशाली अभियन्ता,
सरयू ड्रेनेज खण्ड-2, बलरामपुर

Item No. 09

Court No. 2

**BEFORE THE NATIONAL GREEN TRIBUNAL
PRINCIPAL BENCH, NEW DELHI**

Original Application No. 433/2022

Pateshwari Prasad Singh

Applicant

Versus

State of Uttar Pradesh

Respondent

Date of hearing: 13.09.2024

**CORAM: HON'BLE MR. JUSTICE SUDHIR AGARWAL, JUDICIAL MEMBER
HON'BLE DR. AFROZ AHMAD, EXPERT MEMBER**

Applicant: None for Applicant

Respondents: Mr. Gi. Gi. C. George, for Irrigation Department and NMCG,
State of U.P.
Mr. Bhanwar Pal Singh Jadon, Advocates for Urban
Development, State of U.P.
Mr. Pradeep Misra and Mr. Daleep Dhyani Advocates for
respondent no. 3 (through VC)
Mr. Abhishek Yadav, Advocate for Nagar Palika Parishad,
Balrampur

ORDER

1. The stand taken by State of UP is that they require data from Survey of India for which it has sought 6-8 months' time. We do not find any justification for such a long time.
2. Survey of India is not party before us. We implead Survey of India,

3. Office shall issue notice to newly impleaded respondent No. 7 and Survey of India shall file its response within two weeks after receipt of the notice. It shall ensure that a responsible officer should appear before the Tribunal on the next date on its behalf.
4. With regard to construction of STP, stand by Principal Secretary, Urban Development is that it has issued a letter for release of fund to Minority Department and further work will be completed fully when funds are received. This stand is totally untenable in as much as entire responsibility is that of State and the State cannot take a defence that it is awaiting funds to be released by a particular Department or Organisation. We direct Principal Secretary, Urban Development to proceed to get the work completed as per timeline and in any case within three months and submit compliance report.
5. List on 14.10.2024.

Sudhir Agarwal, JM

Dr. Afroz Ahmad, EM

September 13, 2024
O.A. No. 433/2022
A


(डी०एन०पाठक/D.N. PATHAK)
निदेशक/Director
उ.प्र. भू-स्था. निदेशालय/U.P.G.D.
भारतीय सर्वेक्षण विभाग, लखनऊ
Survey of India, Lucknow

602

भारत सरकार
GOVT. OF INDIA

Annexure-E

निदेशक का कार्यालय/Office of Director
भारतीय सर्वेक्षण विभाग/Survey of India

मानचित्र भवन/Manchitra Bhawan
उत्तर प्रदेश भू-स्थानिक निदेशालय (उत्तरीक्षेत्र)
Uttar Pradesh G.D (Northern Zone)

5, विभूतिखण्ड, गोमतीनगर, लखनऊ -226010(उ०प्र०)
5, Vibhuti Khand, Gomti Nagar, Lucknow-226010 (UP)

टेली-फैक्स/Tele-fax - 0522-2720634

दूरभाष/Telephone-0522-2720638

ई-मेल/E-mail: up.gdc.soi@gov.in (Tech)

upgdc-lko@up.nic.in (Admn)



पत्र सं० त- /39-ED
4915

दिनांक: 12 /09/2024

सेवा में,

अधिशाली अभियन्ता,
सरयू ड्रेनेज खण्ड-2,
बलरामपुर।

विषय:- मा. राष्ट्रीय हरित अधिकरण, नई दिल्ली में विचाराधीन वाद सं. 433/2022 पाटेश्वरी प्रसाद सिंह बनाम उ.प्र. राज्य व अन्य में पारित आदेश के अनुपालन में जनपद बलरामपुर में सुवांव नदी के फ्लड प्लेन जोन के निर्धारण के संबंध में।

संदर्भ:- इस कार्यालय का पत्र संख्या त-4236/39-C-ED (Court Case) दिनांक 09/08/2024

महोदय,

उपरोक्त संदर्भित पत्र क्रमांक (4) के अन्तर्गत आपको सुवांव नदी के फ्लड प्लेन जोन के निर्धारण के कार्य संबंध में निर्धारित की गयी राशि रूपये 1,41,21,250/- (रूपये एक करोड़ इक्तालिस लाख इक्कीस हजार दो सौ पचास मात्र) का भुगतान इस कार्यालय में DDO, UPGD, SURVEY OF INDIA, Payable at Lucknow के नाम डिमांड ड्राफ्ट द्वारा जमा कराये जाने का अनुरोध है।

उपरोक्त राशि की प्राप्ति के पश्चात् जनपद बलरामपुर में सुवांव नदी के फ्लड प्लेन जोन के निर्धारण हेतु नये सर्वेक्षण का कार्य आरम्भ किया जा सकेगा।

संलग्न:- यथोपरि।

12.09.24

(पवन कुमार द्विवेदी)

अधिकारी सर्वेक्षक/तकनीकी अधिकारी
कृते निदेशक

प्रतिलिपि:- अपर महासर्वेक्षक, उत्तरी क्षेत्र, चण्डीगढ़ को सूचनार्थ प्रेषित।

(डी०एन०पाठक/D.N. PATHAK)

निदेशक/Director

उ.प्र. भू-स्था. निदेशालय/U.P.G.D.

भारतीय सर्वेक्षण विभाग, लखनऊ
Survey of India, Lucknow

पेषक,

अधिशायी अभियन्ता
सरयू ड्रेनेज खण्ड-2,
बलरामपुर।
ईमेल-ee.sdk2.balrampur@gmail.com

सेवा में,

निदेशक,
भारतीय सर्वेक्षण विभाग
मानचित्र भवन
उत्तर प्रदेश, भू-स्थानिक निदेशालय (उत्तरी क्षेत्र)
5, विभूतिखण्ड, गोमती नगर, लखनऊ-226010 (उ0प्र0)

Survey of India East II P.G.D.C. Lucknow (U.P.)
भारतीय सर्वेक्षण विभाग, पूर्वी उ0प्र0-लखनऊ (उ0प्र0)
सदस्य/Diry... 4943
दिनांक/ Date... 14/10/24
फाइल नं./ File No.

पत्रांक - 851 /स0ड्रे0ख0-2/एन0जी0टी0/

दिनांक - 10/10/2024

विषय- मा0 राष्ट्रीय हरित अधिकरण, नई दिल्ली में विचाराधीन वाद संख्या-433/2022, पाटेश्वरी प्रसाद सिंह बनाम उ0प्र0 राज्य व अन्य में पारित आदेश के अनुपालन में जनपद-बलरामपुर में सुवांव नदी के फ्लड प्लेन जोन के निर्धारण के सम्बन्ध में।

सन्दर्भ:- आपका पत्रांक:- 5427/39-C-ED/ दिनांक-09.10.2024

महोदय,

कृपया उपरोक्त विषयक सन्दर्भित पत्र के क्रम में आप द्वारा उपलब्ध कराये गये भुगतान प्रपत्र के मांग के सापेक्ष प्राप्त आवंटित बजट (आवंटित धनराशि) का भुगतान आपके द्वारा उपलब्ध कराये गये बैंक खाते के विवरण के अनुसार कर दिया गया है। भुगतान विवरण निम्नवत है:-

Account No. -535002850013000
IFSC Code -UBIN0553506
Account Title -Government Account (Receipt)
Bank Name -Union Bank of India
U.T.R. No. -RBI2852460336052

₹ 5-मिल से0-2984
11/10/2024

भवदीय



(अनिल कुमार)

अधिशायी अभियन्ता,

सरयू ड्रेनेज खण्ड-2

बलरामपुर


10/10/2024

पत्रांक - /सड्रेख-2/एन0जी0टी0/तदिनांक

प्रतिलिपि निम्नलिखित को सूचनार्थ एवं आवश्यक कार्यवाही हेतु प्रेषित है।

1. मुख्य अभियन्ता, सरयू परियोजना-2, सिंचाई एवं जल संसाधन विभाग, उ0प्र0, गोण्डा।
2. अधीक्षण अभियन्ता, ड्रेनेज मण्डल, गोण्डा।




15/10

(डी0एन0पाठक/D.N. PATHAK)
निदेशक/Director

उ.प्र. भू-स्था. निदेशालय/U.P.G.D.
भारतीय सर्वेक्षण विभाग, लखनऊ
Survey of India, Lucknow

अधिशायी अभियन्ता,
सरयू ड्रेनेज खण्ड-2
बलरामपुर


39 C-ED court case

₹ 471 472 49 511 E.A. 10

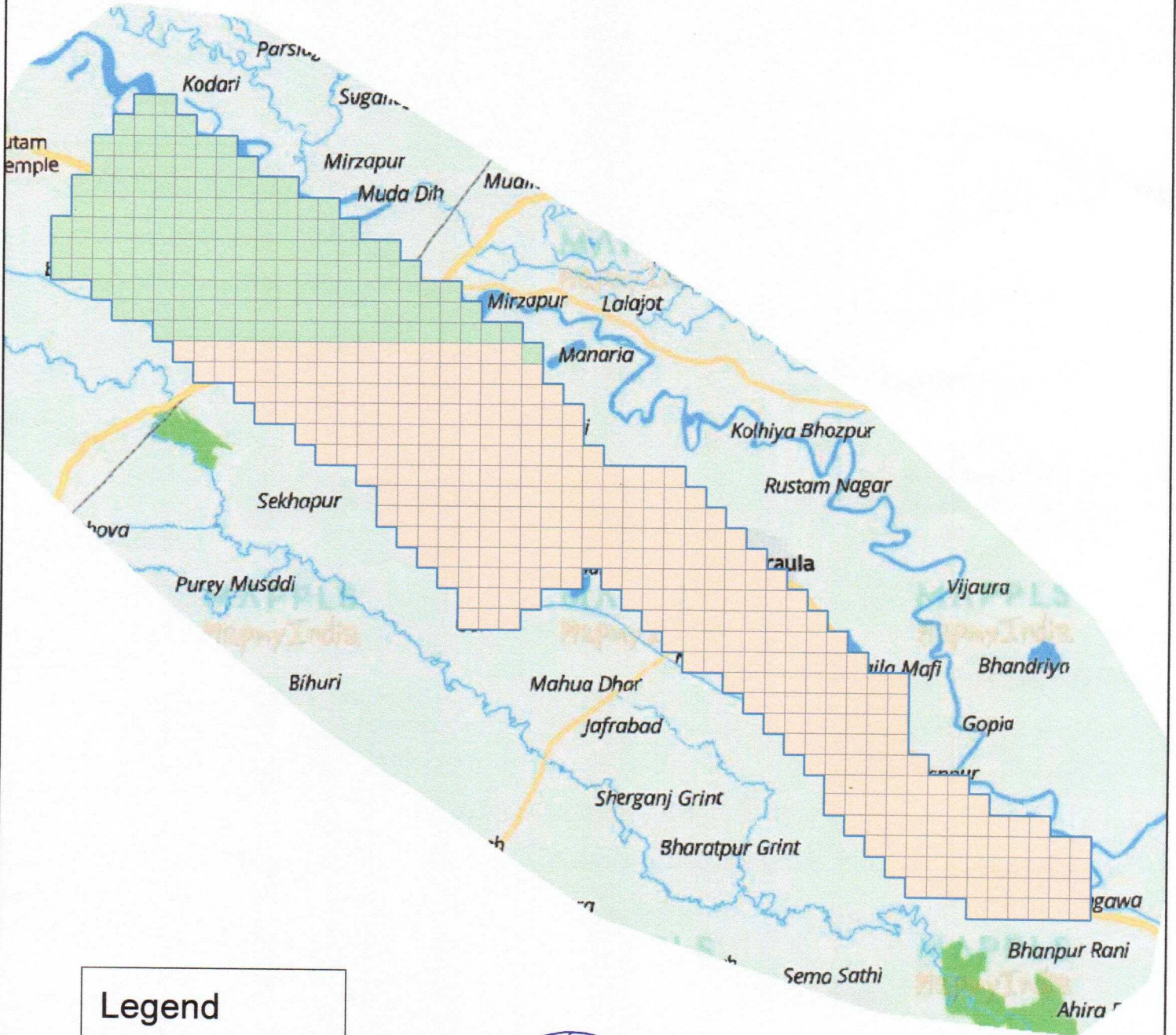
₹ 340104 का नया लक्ष्य निकालें



S.No		Token No	FTI	Debit Amount		Credit Amount	
1		7924177428		7948130002	BALRAMPUR		12838000
1	B7900002222834	GOVERNMENT ACCOUNT RECEIPT SURVEY OF INDIA			UBIN0553506	RB12852460336052	BOOK 2024-10-10 12838000
TOTAL							12838000


 (डी०एन०पाठक/D.N. PATHAK)
 निदेशक/Director
 उ.प्र. भूस्वा. निदेशालय/U.P.G.D.
 भारतीय सर्वेक्षण विभाग, लखनऊ
 Survey of India, Lucknow

DRONE FLYING PROGRESS REPORT AS ON 30.10.2024



Legend

- To_Be_Completed
- Completed_150

(डी०एन०पाठक/D.N. PATHAK)
निदेशक/Director
उ.प्र. भू-स्था. निदेशालय/U.P.G.D.
भारतीय सर्वेक्षण विभाग, लखनऊ
Survey of India, Lucknow